



جمهوری اسلامی ایران

وزارت ارتباطات و فناوری اطلاعات

وزیر

شماره: ۱/۳۰۸۵۲
تاریخ: ۹۴/۴/۲۱
پیوست:

بکلمه دستگاه‌های اجرایی

با استناد به ماده (۴) قانون وظایف و اختیارات وزارت ارتباطات و فناوری اطلاعات و ماده (۵) اساسنامه شورای عالی فناوری اطلاعات و در راستای اجرای سند چشم‌انداز بیست‌ساله نظام و بند (۲) سیاست‌های ابلاغی مقام معظم رهبری و زمینه‌سازی تدوین برنامه ششم توسعه، مصوبه مربوط به "نظام ملی آدرس‌گذاری کشور (GNAF)" که در جلسه هشتم مورخ ۱۳۹۳/۱۰/۲۲ شورای عالی فناوری اطلاعات کشور به شماره ۲۰۰/۳۸۲ مورخ ۱۳۹۴/۴/۸ تصویب و به تأیید و توشیح ریاست محترم جمهور رسیده است، به شرح ذیل جهت اجرا ابلاغ می‌شود:

« در این نظام، امکان بررسی و صحت‌سنجی آدرس فیزیکی به همراه موقعیت و مختصات جغرافیایی آن مقدور می‌شود و بی‌تردید در هر کشوری، توسعه فرآیندی نوین در تعریف آدرس با ماهیت زمین مرجع، برای ایجاد و نگهداری یک پایگاه اطلاعاتی و راهنمای رسمی و موثق آدرس‌های استاندارد مکان محور و یکتا امری ضروری می‌باشد. وحدت رویه آدرس‌دهی و کاهش هزینه‌های مترتب بر آن و همچنین ترویج فرهنگ استفاده از آدرس استاندارد ملی یکی از اهداف پایه در این نظام بوده و خدمات و سرویس‌های زیربنایی از آن قابل استحصال می‌باشد.

به استناد ماده (۲۷) ضوابط فنی و اجرایی توسعه دولت الکترونیکی مصوب ششمین جلسه شورا ابلاغی به شماره ۲۰۰/۱۴۵ مورخ ۱۳۹۳/۶/۱۱ و بر اساس طرح ارائه‌شده شرکت پست ج.ا. ایران و توافق دستگاه‌های اجرایی مربوط (سازمان‌های ثبت‌اسناد و املاک کشور، فناوری اطلاعات ایران، شهرداری‌ها و مرکز آمار ایران) آیین‌نامه نظام ملی آدرس‌گذاری مکان محور کشور در جهت نهادینه شدن دسترسی آسان و سریع به اطلاعات و خدمات دولتی مکان محور در چارچوب قوانین و مقررات کشور و تقویت همکاری و هماهنگی فنی و اجرایی دستگاه‌های اجرایی مرتبط با نظام ملی نشانی استاندارد مکانی به شرح پیوست مصوب گردید. »

ضمناً، اصل مستندات مصوبه مذکور در دبیرخانه شورای عالی فناوری اطلاعات نگهداری می‌گردد.

محمود واعظی
وزیر

شماره: ۲۰۰/۳۸۲
تاریخ: ۱۳۹۴/۴/۸
پیوست:
ارجحیت:
طبقه بندی:

دبیرخانه شورای عالی فناوری اطلاعات


مصوبه هشتمین جلسه شورای عالی فناوری اطلاعات کشور

شورای عالی فناوری اطلاعات کشور در هشتمین جلسه مورخ ۱۳۹۳/۱۰/۲۲ در راستای سیاست‌های کلی توسعه فناوری اطلاعات، اقتصاد مقاومتی ابلاغی مقام معظم رهبری و برنامه پنجم توسعه جمهوری اسلامی ایران و باهدف هماهنگی و تعامل دستگاه‌های اجرایی جهت یکپارچگی و توسعه متوازن و نظام‌مند فناوری اطلاعات، موارد زیر را بانضمام اسناد پیوست (ممه‌ور به مهر دبیرخانه شورای عالی فناوری اطلاعات کشور) را تصویب نمود.


ماده واحده- آیین‌نامه نظام ملی آدرس‌گذاری مکان محور کشور (GNAF)


در این نظام، امکان بررسی و صحت‌سنجی آدرس فیزیکی به همراه موقعیت و مختصات جغرافیایی آن مقدور میشود و بی‌تردید در هر کشوری، توسعه فرآیندی نوین در تعریف آدرس با ماهیت زمین مرجع، برای ایجاد و نگهداری یک پایگاه اطلاعاتی و راهنمای رسمی و موفق آدرس‌های استاندارد مکانمند و یکتا امری ضروری می‌باشد. وحدت رویه آدرس‌دهی و کاهش هزینه‌های مترتب بر آن و همچنین ترویج فرهنگ استفاده از آدرس استاندارد ملی یکی از اهداف پایه در این نظام بوده و خدمات و سرویس‌های زیربنایی از آن قابل استحصال می‌باشد.

به استناد ماده ۲۷ ضوابط فنی و اجرایی توسعه دولت الکترونیکی مصوب ششمین جلسه شورا ابلاغی به شماره ۲۰۰/۱۴۵ مورخ ۱۳۹۳/۶/۱۱ و بر اساس طرح ارائه‌شده شرکت پست.ج.ا. ایران و توافق دستگاه‌های اجرایی مربوط (سازمان ثبت‌اسناد و املاک کشور، سازمان فناوری اطلاعات ایران، شهرداری‌ها و مرکز آمار ایران)، آیین‌نامه نظام ملی آدرس‌گذاری مکان محور کشور در جهت نهادینه شدن دسترسی آسان و سریع به اطلاعات و خدمات دولتی مکان محور در چارچوب قوانین و مقررات کشور و تقویت همکاری و هماهنگی فنی و اجرایی دستگاه‌های اجرایی مرتبط با نظام ملی نشانی استاندارد مکفی به شرح پیوست شماره ۱ مصوب گردید.


محمود واعظی

وزیر ارتباطات و فناوری اطلاعات


نصراً... جهانمرد
دبیر شورا


حسن روحانی
رئیس‌جمهور و رئیس شورا





مقدمه:

طرح نشانی استاندارد مکانی ملی، برای ایجاد و نگهداری یک پایگاه اطلاعاتی و راهنمای رسمی و موثق آدرسها در کشور برای نشانیهای در حال استفاده و همچنین آدرسهای رسمی می باشد. به طور خلاصه در این طرح امکان بررسی و صحت سنجی یک آدرس فیزیکی به همراه موقعیت و مختصات جغرافیایی آن را مقدور می سازد و بی تردید در هر کشوری، توسعه فرآیندی نوین در تعریف آدرس با ماهیت زمین مرجع، برای ایجاد و نگهداری یک پایگاه اطلاعاتی و راهنمای رسمی و موثق آدرسها امری ضروری می باشد. برای حفاظت از اطلاعات افراد، در این طرح هیچ گونه اطلاعات شخصی همچون نام و یا نوع فعالیت اقتصادی افراد را شامل نمی شود. وحدت رویه آدرس دهی و کاهش هزینه های مترتب بر آن یکی از اهداف پایه در این طرح بوده و خدمات و سرویس های زیربنایی از آن قابل استحصال می باشد.

اجرای طرح در قالب یک سرویسی اینترنتی که به منظور تولید و بازیابی آدرس های استاندارد مکان محور یکتا تولید می گردد در اختیار عموم کاربران اعم از نهادها و سازمان های ذینفع و شهروندان قرار خواهد گرفت و همه آنها از مزایای متعدد پیاده سازی این طرح از قبیل امکان برقراری ارتباط بین پایگاه های اطلاعاتی مختلف موجود در کشور، امکان استفاده وسیع تر از اطلاعات مکانی و مدیریت بر روی داده ها و خدمات، تبادل اطلاعات در حوزه های مختلف کشور، کاهش هزینه های نهادها در ارائه خدمات و همچنین ترویج فرهنگ استفاده از آدرس استاندارد ملی در میان شهروندان یکی دیگر از اهداف مهم این طرح می باشد. بی تردید کیفیت اجرای طرح، ارتباط مستقیمی با کیفیت مجموعه داده های سازنده آن خواهد داشت که طبعاً همدلی و همکاری مستمر و مؤثر سازمان ها و نهادهای مختلف به ویژه نهادهای اصلی متولی را می طلبد. آئین نامه حاضر در جهت تقویت همکاری و هماهنگی فنی و اجرایی دستگاه های اجرایی مرتبط با طرح نشانی استاندارد مکانی ملی تهیه شده است تا دسترسی آسان و سریع به اطلاعات و خدمات دولتی مکان محور در چارچوب قوانین و مقررات در کشور نهادینه گردد.

فصل اول - تعاریف، اهداف و مدیریت طرح نشانی استاندارد مکانی ملی و سازمان کار

ماده ۱- تعاریف: در این مصوبه اصطلاحات زیر در معانی مشروح مربوطه به کار می روند،

- ۱- وزارت: وزارت ارتباطات و فناوری اطلاعات
- ۲- سازمان: سازمان فناوری اطلاعات کشور
- ۳- شرکت پست: شرکت پست ج.ا.ا.
- ۴- سازمان شهرداری ها: سازمان شهرداری ها و دهیاری های کشور
- ۵- سازمان ثبت: سازمان ثبت اسناد و املاک کشور
- ۶- سازمان نقشه برداری: سازمان نقشه برداری کشور
- ۷- دستگاه های اجرایی: دستگاه های مشمول ماده ۵ قانون مدیریت خدمات کشوری



ماده ۲- اهداف:

- الف- ارائه و ترسیم چشم‌انداز ملموس از آینده کشور در حوزه طرح نشانی استاندارد مکانی ملی.
- ب- تقسیم‌کار و تعیین نقش‌ها بین دستگاه‌های مختلف در ایجاد و توسعه طرح نشانی استاندارد مکانی ملی و حذف تداخل وظایف دستگاه‌های اجرایی.
- ج- نهادینه کردن بحث طرح نشانی استاندارد مکانی ملی در سطح دولت و دستگاه‌های اجرایی کشور
- الف- افزایش توانایی‌های دولت برای دستیابی به مأموریت‌ها و اهداف در حوزه مأموریت‌های مکان محور.
- ب- افزایش مسئولیت‌پذیری و پاسخگویی دستگاه‌های اجرایی و شفاف‌سازی فعالیت‌های مکان محور.
- ب- تقویت همکاری و هماهنگی فنی و اجرایی دستگاه‌های اجرایی مرتبط با طرح نشانی استاندارد مکانی ملی.
- ت- ایجاد رهبری واحد برای توسعه و پیشرفت خدمات و فرآیندهای یکپارچه مکان محور.
- ث- کاهش هزینه‌ها و فعالیت‌های تکراری و غیر لازم در فرایندهای اجرایی طرح.
- ج- ایجاد دسترسی آسان و سریع به اطلاعات و خدمات دولتی مکان محور در چارچوب قوانین و مقررات.

فصل دوم- الزامات پیاده‌سازی طرح نشانی استاندارد مکانی ملی

ماده ۳- به‌منظور راهبری و توسعه طرح نشانی استاندارد مکانی ملی در دستگاه‌های اجرایی و مدیریت بر اجرای این مصوبه شرکت پست جمهوری اسلامی ایران با همکاری سازمان فناوری اطلاعات کارگروه تخصصی راهبری طرح نشانی استاندارد مکانی ملی (کارگروه ملی GNAF^۱) را با ترکیب اعضاء ذیل، زیر نظر کمیسیون توسعه دولت الکترونیکی تشکیل می‌دهد:

- ۱- مدیرعامل شرکت پست (رئیس کارگروه)؛
- ۲- نماینده وزارت کشور؛
- ۳- نماینده وزارت اطلاعات؛
- ۴- نماینده معاونت حقوقی ریاست جمهوری؛
- ۵- نماینده مرکز آمار ایران (مرکز آمار و فناوری اطلاعات)؛
- ۶- نماینده سازمان شهرداری‌ها و دهیاری‌های کشور؛
- ۷- نماینده سازمان ثبت‌اسناد و املاک کشور؛
- ۸- نماینده شرکت پست جمهوری اسلامی ایران؛
- ۹- نماینده سازمان نقشه‌برداری کشور؛
- ۱۰- نماینده سازمان فناوری اطلاعات (دبیر کارگروه)؛
- ۱۱- ۲ نفر متخصص فناوری اطلاعات (به انتخاب دبیر شورای عالی فناوری اطلاعات)
- ۱۲- ۲ نفر از مدیران فناوری اطلاعات شهرداری کلانشهر (به انتخاب دبیر شورای عالی فناوری اطلاعات)

^۱ Geocode National Address File.

شماره..... ۲۰۲۰۸۲۴
تاریخ..... ۱۳۹۸/۰۸/۰۹

پوست.....



جمهوری اسلامی ایران

وزارت ارتباطات و فناوری اطلاعات

دیرخانه شورای عالی فناوری اطلاعات کشور

ماده ۴- وظایف کارگروه تخصصی راهبری طرح نشانی استاندارد مکانی ملی به شرح زیر است:

۱. مدیریت و راهبری کلان حوزه نشانی استاندارد مکانی ملی در کشور
۲. تشکیل کمیته‌های موضوعی برای انجام پروژه‌های ملی نشانی محور در زیرمجموعه کمیسیون تخصصی، متناسب با نیاز و با حضور دستگاه‌های متولی.
۳. تبیین نقش و هدایت دستگاه‌ها به منظور یکپارچه‌سازی برنامه‌های طرح نشانی استاندارد مکانی ملی
۴. بررسی و اعلام نظر در خصوص پیشنهادهای دستگاه‌های اجرایی در حوزه طرح نشانی استاندارد مکانی ملی.
۵. بررسی و ارزیابی آمادگی طرح نشانی استاندارد مکانی ملی در دستگاه‌های اجرایی مرتبط.
۶. نظارت و ارزیابی بر فعالیت‌ها و برنامه‌های مربوط به طرح نشانی استاندارد مکانی ملی در دستگاه‌های اجرایی کشور
۷. نظارت بر نحوه تخصیص و هزینه اعتبارات در طرح نشانی استاندارد مکانی ملی
۸. نظارت بر تعریف و تصویب پروژه‌ها و اعتبارات طرح نشانی استاندارد مکانی ملی از طریق تعامل و هماهنگی با سازمان مدیریت و برنامه‌ریزی کشور.
۹. ارائه الگوها و استانداردهای لازم برای توسعه و استقرار طرح نشانی استاندارد مکانی ملی.
۱۰. نظارت بر حسن اجرای امور و بازرسی‌های فنی از اقدامات انجام‌شده.
۱۱. تهیه و تدوین استانداردهای موردنیاز طرح نشانی استاندارد مکانی ملی
۱۲. تهیه و تدوین پیش‌نویس قوانین و مقررات، دستورالعمل‌ها و آیین‌نامه‌های موردنیاز.
۱۳. تهیه گزارش‌های فصلی و سالیانه در حوزه طرح نشانی استاندارد مکانی ملی از حیث ارزیابی آثار اقتصادی و اجتماعی خدمات الکترونیکی مکان محور در کشور.
۱۴. ایجاد زمینه مشارکت و سرمایه‌گذاری بخش خصوصی در توسعه خدمات الکترونیکی مکان محور.

ماده ۵- شرکت پست موظف است تا پایان سال دوم ماده (۲۷) ابلاغ ضوابط فنی اجرایی توسعه دولت الکترونیکی، نشانی پستی کلیه اماکن کشور را بر اساس دستورالعمل اجرایی طرح نشانی استاندارد مکانی ملی (که به تصویب کمیسیون توسعه دولت الکترونیکی رسیده است) تهیه و به عموم ارائه کند. (پیوست ۱). کلیه دستگاه‌ها، شهرداری‌ها و احاد جامعه و بخش خصوصی موظف به بکارگیری این نشانی پستی در اسناد و مدارک و تبادل خدمات خود هستند.

ماده ۶- شرکت پست موظف است بانک‌های اطلاعاتی نشانی استاندارد مکانی ملی را به صورت مستقیم به مرکز ملی تبادل اطلاعات متصل کند.



شورای عالی فناوری اطلاعات



جمهوری اسلامی ایران

وزارت ارتباطات و فناوری اطلاعات

دبیرخانه شورای عالی فناوری اطلاعات کشور

شماره: ۲۰۰۰۰۰۰۰۰۰۰۰۰۰۰۰۰
تاریخ: ۱۳۹۳/۰۸/۰۸
پوست:

ماده ۷- شرکت پست موظف است خدمات اطلاعات پایه نشانی استاندارد مکانی خود را به دستگاه‌های اجرایی و سایر اشخاص حقوقی را تنها از طریق مراکز ملی تبادل اطلاعات و خوشه‌ی مربوطه ارائه کنند. هرگونه ایجاد ارتباطی خاص بین دستگاهی برای تبادل اطلاعات پایه خارج از مرکز ملی تبادل اطلاعات ممنوع است.

تبصره: مسئولیت نظارت بر رعایت استانداردها، معماری‌ها، رویه‌های تعامل‌پذیری و سایر اصول تدوین‌شده مرتبط با طرح نشانی استاندارد مکانی ملی بر عهده سازمان فناوری اطلاعات کشور است.

ماده ۸- شرکت پست موظف است سامانه ارائه نشانی استاندارد مکانی ملی را ایجاد نموده امکان اطلاع مردم را از کد مذکور فراهم سازد.

ماده ۹- کلیه دستگاه‌های اجرایی خدمت رسان، موظف به اختصاص نشانی استاندارد مکانی ملی در فعالیت‌های خود می‌باشند.

ماده ۱۰- دستگاه‌های اجرایی موظف هستند کلیه خدمات عمومی ارائه‌شده به مردم را بر اساس کد ملی و نشانی استاندارد مکانی ملی انجام دهند.

ماده ۱۱- کلیه دفاتر ثبت املاک و اسناد در تنظیم سند خرید، فروش و اجاره املاک موظف به درج نشانی استاندارد مکانی ملی برای ملک موردنظر می‌باشند.

ماده ۱۲- کلیه دستگاه‌های اجرایی موضوع ماده ۵ قانون مدیریت خدمات کشوری مکلف‌اند اطلاعات مربوط به امکان موجود در بانک‌های اطلاعاتی خود را با بانک اطلاعات کد پستی ده‌رقمی شرکت پست جمهوری اسلامی ایران به‌گونه‌ای تطبیق دهند که تمامی نشانی‌های موجود در بانک اطلاعات آن‌ها، متناظر با کد پستی ده‌رقمی (شناسه مکان) باشد. بدیهی است دستگاه‌های اجرایی می‌بایست بعد از انجام تطبیق اطلاعات، نشانی استاندارد بانک اطلاعات کد پستی ده‌رقمی را جایگزین نشانی‌های موجود در بانک اطلاعاتی خود نمایند.

تبصره ۱: در صورت نیاز به دریافت نشانی پستی توسط دستگاه‌های اجرایی در ارائه خدمات، سامانه‌های الکترونیکی مربوط به‌گونه‌ای باید طراحی و پیاده‌سازی شود که امکان ورود دستی اطلاعات نشانی پستی نباشد و مراجعه‌کننده با ورود کد پستی ده‌رقمی امکان انتخاب نشانی را بر اساس نشانی استاندارد مکانی ملی داشته باشد.

تبصره ۲: شهرداری‌ها و دهرداری‌هایی که فاقد بانک اطلاعات مکانی و یا سیستم‌های ارائه خدمات به شهروندان در بستر شبکه‌های رایانه‌ای می‌باشند، شرکت پست جمهوری اسلامی ایران نسبت به مکانیزه نمودن فرآیندهای ارائه خدمات در حوزه املاک شهرداری‌ها و دهرداری‌ها اقدام و امکان ارائه این خدمات را در دفاتر پستی، دفاتر پیشخوان خدمات دولت و بخش عمومی غیردولتی و دفاتر خدمات ارتباطی روستایی ایجاد نماید.



شورای عالی فناوری اطلاعات کشور



- ماده ۱۳-** به منظور به روزرسانی اطلاعات مکان‌های موجود در سطح شهرها و روستاها و اختصاص کد پستی ده‌رقمی به کلیه ساختمان‌های جدیدالاحداث و یا ساختمان‌های تجدید بناشده، شهرداری‌ها و دهرداری‌های سراسر کشور مکلفاند اطلاعات مربوط به مجوزهای ساخت‌وساز و پایان کار و همچنین تغییرات ایجادشده در ساختمان‌های سطح شهر و روستاها و نیز تغییرات اطلاعات نوع و نام معابر سطح محدوده تحت پوشش خود را در قالب لوح فشرده و در بازه زمانی ماهانه و یا به صورت تبادل اطلاعات برخط، با واحدهای استانی شرکت پست جمهوری اسلامی ایران، تبادل اطلاعات نمایند.
- ماده ۱۴-** شهرداری‌ها و دهرداری‌های سراسر کشور مکلفاند نسبت به ساماندهی و تعیین اسامی معابر فاقد نام و همچنین ساماندهی پلاک آبی ساختمان‌های شهرها و روستاها با رعایت ضوابط و چارچوب‌های تعیین‌شده در دستورالعمل اجرایی طرح نشانی استاندارد مکانی ملی اقدام نمایند.
- ماده ۱۵-** شرکت پست جمهوری اسلامی ایران باید امکان استعلام نشانی از طریق کد پستی ده‌رقمی به صورت برخط را از طریق مرکز ملی تبادلات اطلاعات برای دستگاه‌های اجرایی موضوع ماده ۵ قانون مدیریت خدمات کشوری را با رعایت ضوابط و مقررات مربوط ایجاد نماید.
- ماده ۱۶-** کلیه دستگاه‌ها و سازمان‌های اجرایی کشور (به‌ویژه استانداردها) مکلفاند در طول اجرا و پیاده‌سازی طرح نشانی استاندارد مکانی ملی حسب مورد و بر اساس درخواست شرکت پست جمهوری اسلامی ایران همکاری لازم را با شرکت مذکور جهت تأمین زیرساخت‌ها، تجهیزات و امکانات موردنیاز حسب مورد شامل نیروی انسانی، خودرو، سخت‌افزار و نرم‌افزار، فضا و تجهیزات اداری وفق قوانین و مقررات به عمل آورند.
- ماده ۱۷-** شرکت پست جمهوری اسلامی ایران، سازمان ثبت‌احوال و سازمان ثبت‌اسناد و املاک کشور مکلفاند با همکاری یکدیگر نسبت به ایجاد سازوکار لازم برای اعلام و ثبت تغییرات نشانی اشخاص حقیقی و حقوقی از طریق شبکه‌های رایانه‌ای اقدام نمایند.
- ماده ۱۸-** سازمان ثبت‌احوال کشور، سازمان ثبت‌اسناد و املاک کشور و شرکت پست جمهوری اسلامی ایران مکلفاند ارتباط مابین شماره ملی اشخاص حقیقی و حقوقی با شناسه مکان محل سکونت و یا محل فعالیت آن‌ها را از طریق ارتباط برخط برقرار و استمرار آن را تضمین نمایند.
- ماده ۱۹-** از تاریخ تصویب این مصوبه، شرکت پست جمهوری اسلامی ایران متولی تولید و به‌روزرسانی اطلاعات نشانی کشور می‌باشد و کلیه دستگاه‌های اجرایی موضوع ماده ۵ قانون مدیریت خدمات کشوری مکلفاند از ابتدای سال ۱۳۹۴ اطلاعات مکانی و نشانی مشترکین و مخاطبین خود را از طریق سامانه‌های برخط شرکت پست جمهوری اسلامی ایران و از طریق درج کد پستی ده‌رقمی در سامانه و با تأییدیه‌های صادره از سوی شرکت پست جمهوری اسلامی ایران در بانک‌های اطلاعاتی خود ثبت نمایند.



تبصره: شرکت پست ج.ا. ایران برای ارائه خدمات استعلام الکترونیکی کد پستی و آدرس از طریق مرکز ملی تبادل اطلاعات به دستگاه‌های اجرایی و بخش غیردولتی و خصوصی مجاز به اخذ هزینه نیست.

ماده ۲۰- با توجه به لزوم اجرای طرح نشانی استاندارد مکانی ملی و اتصال اطلاعات توصیفی مکان‌ها به نقشه‌های رقومی و تشکیل سامانه یکپارچه نشانی استاندارد مکانی ملی توسط شرکت پست جمهوری اسلامی ایران، سازمان مدیریت و برنامه‌ریزی کشور هزینه‌های اجرایی این طرح ملی را در قوانین بودجه سنواتی نهادهای مربوط منظور نماید.

ماده ۲۱- کلیه دستگاه‌های اجرایی موضوع ماده ۵ قانون خدمات کشوری به‌منظور ایجاد هماهنگی و یکپارچه‌سازی اطلاعات نشانی در ارائه خدمات و کالاهایی که تحویل آن‌ها ضروری است، مکلف‌اند فرآیند خدمات را به گونه‌ای اصلاح نمایند که نتیجه خدمات از طریق شبکه‌های پستی دارای پروانه از سازمان تنظیم مقررات و ارتباطات رادیویی، صرفاً به نشانی استاندارد متقاضیان که از طریق شرکت پست تهیه گردیده ارسال شوند. بر این اساس اتحادیه‌ها، صنوف و دفاتر پیشخوان خدمات دولت (نظیر دفاتر پیشخوان دولت الکترونیکی، دفاتر پلیس ۱۰۰ و...) مکلف به همکاری در این خصوص نیز می‌باشند.

ماده ۲۲- کارگروه ملی GNAF موضوع تبصره ماده (۲۷) ضوابط فنی اجرایی توسعه دولت الکترونیکی، مکلف است ظرف مدت یک ماه برنامه اجرایی پیاده‌سازی طرح نشانی استاندارد مکانی ملی را در سطح ملی به تصویب کمیسیون توسعه دولت الکترونیکی برساند.

ماده ۲۳- سازمان نقشه‌برداری کشور و سازمان جغرافیایی نیروهای مسلح مسئول تأمین نقشه‌های مبتنی بر سامانه اطلاعات جغرافیایی برای کلیه متقاضیان بوده و موظف است با استفاده از امکانات خود و سایر مراجع قانونی و همچنین از طریق برون-سپاری فعالیت‌ها و خرید خدمت از بخش خصوصی، نقشه‌های بزرگ‌مقیاس پایه شهری را برای تمامی شهرها تا پایان سال دوم ابلاغ مصوبه و برای باقی کشور را تا پایان سال سوم اجرای آن فراهم کند.

ماده ۲۴- سازمان ثبت‌اسناد و املاک کشور مسئول تهیه لایه اطلاعات حدنگاری کل کشور بر اساس نقشه‌های موضوع ماده (۲۳) بوده و موظف است با همکاری کلیه دستگاه‌های ذی‌ربط اطلاعات و نقشه‌های حدنگاری شهری را تا پایان سال دوم ابلاغ مصوبه، حدنگاری روستایی را تا پایان سال سوم ابلاغ مصوبه، حدنگاری مراتع و جنگل‌ها و حدنگاری دریایی را تا پایان سال چهارم ابلاغ مصوبه تهیه و برای بهره‌برداری عرضه کند. همچنین مکلف است هماهنگی‌های لازم ملی و بین‌المللی برای تعامل و تبادل بین حدنگاری و منظومه اطلاعات مکان محور ۲ (SDI) را به عمل آورد.

تبصره: کلیه دستگاه‌های مرتبط موظف به همکاری کامل با سازمان ثبت‌اسناد و املاک کشور در تهیه طرح حدنگاری قلمروی مربوط خود هستند.



ماده ۲۵- وزارت کشور (سازمان شهرداری‌ها و دهیاری‌های کشور) و کلیه شهرداری‌های سراسر کشور ضمن تهیه لایه‌های اطلاعات مکان محور قلمرو وظایف شهری و ایجاد SDI شهری مربوط، موظف به مشارکت در تهیه، تأمین، بروز رسانی و تبادل اطلاعات SDI ملی یا دستگاه‌های ذی ربط هستند.

ماده ۲۶- تمامی استانداری‌های کشور مکلف‌اند، کمیته تخصصی استانی طرح نشانی استاندارد مکانی ملی را ذیل کارگروه توسعه دولت الکترونیک استان به‌منظور توسعه طرح و خدمت‌رسانی الکترونیکی مکان محور و اجرای مصوبات کارگروه با ترکیب ذیل تشکیل دهند.

۱. معاون توسعه مدیریت و منابع انسانی استانداری یا عناوین مشابه
۲. مدیرکل سازمان ثبت‌اسناد و املاک استان
۳. مدیرکل شرکت پست استان (دبیر)
۴. شهردار مرکز
۵. ۲ نفر از مدیران فناوری اطلاعات دستگاه‌های استانی به پیشنهاد استاندار
۶. مدیرکل فناوری اطلاعات استانداری یا عناوین مشابه
۷. مدیرکل دفتر آمار و اطلاعات استانداری.
۸. مدیرکل فناوری اطلاعات و ارتباطات استان (دبیر)
۹. دو نفر صاحب‌نظر از دانشگاه یا دستگاه‌های اجرایی به انتخاب رئیس کمیته

ماده ۲۷- وظایف و تکالیف کمیته استانی:

۱. مدیریت و راهبری اجرایی طرح نشانی استاندارد مکانی ملی استان
۲. هماهنگی میان کلیه واحدهای دستگاهی به‌منظور یکپارچگی اطلاعات مکان محور استان
۳. مدیریت بر ایجاد ارتباط با بانک‌های اطلاعاتی موردنیاز از سایر دستگاه‌های اجرایی استان و ملی
۴. تدوین و اصلاح روش‌ها، رویه‌ها و فرآیندهای اجرای کار.

ماده ۲۸- استانداری هر استان مکلف است از طریق شهرداری‌ها و دهیاری‌های استان نسبت به تهیه و تکمیل و بروز رسانی نقشه پارسل بندی املاک (نقشه پایه) برای کلیه نقاط شهری و روستایی موجود در استان اقدام نماید.
تبصره: در صورت عدم وجود نقشه‌های مربوطه در سازمان‌های متولی تولید نقشه، استانداری لازم است نسبت به تولید نقشه‌ها توسط مراجع و بخش‌های ذیصلاح با نظارت سازمان نقشه‌برداری اقدام نماید.

ماده ۲۹- استانداری هر استان مکلف است با هماهنگی شوراهای اسلامی شهر و شهرداری‌های استان نسبت به مرزبندی محلات در نقاط شهری و نام‌گذاری دقیق معابر شهری و روستایی و پلاک‌گذاری دقیق و کامل املاک شهری و روستایی (پلاک آبی) اقدام نماید.



جمهوری اسلامی ایران

وزارت ارتباطات و فناوری اطلاعات

دبیرخانه شورای عالی فناوری اطلاعات کشور

ماده ۳۰- استانداری هر استان با هماهنگی شهرداری و شرکت پست استان مکلف به ایجاد پایگاه داده مکانی (GEO-Database) مشتمل بر اطلاعات فوق منطبق با معیارها و ضوابط تولید و انتشار تعیین شده توسط سازمان مدیریت و برنامه ریزی کشور می‌باشد.

ماده ۳۱- استانداری هر استان با هماهنگی دستگاه‌های اجرایی و خدماتی در هر یک از شهرها و روستاهای استان نسبت به الصاق کدهای یکتای هر یک از سازمان‌ها به نقشه پارسل پایه شهری اقدام نماید.

تبصره ۱: کلیه سازمان‌ها و نهادهای خدماتی که در تشکیل این لایه اطلاعاتی بر روی پارسلهای شهری دخیل هستند پس از راه‌اندازی پروژه باید طی فرآیند مستمر نسبت به بروز رسانی تغییرات بر روی بانک اطلاعاتی و نقشه‌های پایه اقدام نمایند.

تبصره ۲: استانداری‌ها مکلف‌اند، ظرف پانزده روز پس از ابلاغ این مصوبه، دبیر کمیته موضوع این ماده را به‌عنوان نماینده تام‌الاختیار و صاحب‌نظر خود با امضای بالاترین مقام دستگاه به دبیرخانه کمیسیون تخصصی ملی معرفی نمایند.

تبصره ۳: مدیرکل فناوری اطلاعات استان یا عناوین مشابه، مسئولیت پیگیری و اجرای تکالیف مندرج در این مصوبه را در سطح استان بر عهده دارد و موظف است گزارش‌های دوره‌ای اقدامات انجام‌شده را به کمیسیون تخصصی ملی ارسال نماید.

ماده ۳۲- کلیه احکام این مصوبه در چارچوب قوانین و مقررات کشور لازم‌الاجرا است.