

تاریخ :

شماره :

پیوست :



ISO9001-2008

بسمه تعالی

وزارت نیرو

شرکت مدیریت منابع آب ایران

شرکت سهامی آب منطقه‌ای گیلان



"گزارش عملکرد دفتر مهندسی رودخانه و سواحل"

۹ ماهه اول ۱۳۹۴

تاریخ :

شماره :


پیوست :

بسمه تعالی

وزارت نیرو

شرکت مدیریت منابع آب ایران

شرکت سهامی آب منطقه‌ای گیلان



ISO9001-2008

۱- مطالعات تعیین حد بستر و حریم و مرحله اول ساماندهی رودخانه ها


درصد پیشرفت	طول (KM)	نام رودخانه	ردیف
شش ماهه اول ۹۴			
۱۰۰	۱۰	حویق	۱
	۱۱	لیسار	۲
۹۵	۲۸	قلعه رودخان	۳
۹۵	۳۱	سیاهرود توتکابن	۴
۹۸	۱۰	زاکلی بررود	۵
	۱۳	لنگرود رودخان	۶
۹۸	۱۶	لوندویل	۷
	۲۵	چوبر تالش	۸
۹۸	۴۷	شمروود	۹
۹۸	۱۹	گشت رودخان	۱۰
	۲۲	خاله سرای ۵۹	۱۱
۹۸	۲۱	رشته رود	۱۲
	۱۸	سموش	۱۳
۹۵	۳۰	خرارود(دیسام رود)	۱۴
۹۸	۸	شیرارود	۱۵
	۲۰	کیارود	۱۶
۹۸	۳۵	زرچوب بالادست	۱۷
۹۸	۲۳	گوهررود بالادست	۱۸
	۳۸۷	مجموع	-

- توضیح اینکه برای ادامه مطالعات تعیین حد بستر و حریم و مرحله اول ساماندهی برای ۳۰۰ کیلومتر از رودخانه های استان از طرف شرکت مدیریت منابع آب ایران تامین اعتبار شده است که در مرحله برگزاری مناقصه می باشد.

تاریخ :

شماره :

پیوست :



ISO9001-2008

بسمه تعالی

وزارت نیرو

شرکت مدیریت منابع آب ایران

شرکت سهامی آب منطقه‌ای گیلان



۲- نشانه گذاری حد بستر رودخانه ها


درصد پیشرفت فیزیکی	طول (km)	نام رودخانه	ردیف
شش ماهه اول ۹۴			
۱۰۰	۲۲	پیربازار	۱
۱۰۰	۳۰	مرغک	۲
۱۰۰	۳۱	پلنگ ور	۳
۱۰۰	۲۵	ماسال	۴
در مرحله برگزاری مناقصه	۱۱۰	سفیدرود	۵
	۱۰۸	مجموع	-



تاریخ :

شماره :

پیوست :



ISO9001-2008

بسمه تعالی

وزارت نیرو

شرکت مدیریت منابع آب ایران

شرکت سهامی آب منطقه‌ای گیلان



۳- مطالعات مرحله دوم ساماندهی رودخانه ها

درصد پیشرفت کمی	طول (KM)	نام رودخانه	ردیف
شش ماهه اول ۹۴			
۸۵	۳۲.۲	شلمانرود	۱
۱۰۰	۵.۹	پسیخان	۲
	۱.۵	خطبه سرا	۳
	۸.۴	مرداب رود	۴
۱۰۰	۲۲.۵	پیربازار	۵
	۱۴.۵	ماسال	۶
۱۰۰	۲۰	سفیدرود	۷
	۱۰۵	مجموع	-

۴- اجرای عملیات لایروبی و ساماندهی رودخانه ها.

اعتبار مورد نیاز برای ساماندهی رودخانه گوهررود در سیاه اسطخ شهرستان رشت از طرف شرکت مدیریت منابع آب ایران تامین شده است و در مرحله برگزاری مناقصه می باشد.


۵- مطالعات حد بستر و حریم تالابها

مطالعات حد بستر و حریم تالاب انزلی به اتمام رسیده و کلیه مستندات به مدیر کل مهندسی رودخانه و سواحل شرکت مدیریت منابع آب ایران ارسال شده است که پس از نهایی شدن و ابلاغ به این شرکت اعلام عمومی خواهد شد. و همچنین مطالعات حد بستر و حریم تالاب امیر کلایه به اتمام رسیده و نقشه ها برای اظهار نظر به سازمان حفاظت محیط زیست ارسال شده است که پس از نهایی شدن اعلام عمومی خواهد شد.

تاریخ :

شماره :

پیوست :



ISO9001-2008

بسمه تعالی

وزارت نیرو

شرکت مدیریت منابع آب ایران

شرکت سهامی آب منطقه‌ای گیلان



۶- مطالعات حد بستر و حریم سواحل دریا

مطالعات حد بستر و حریم دریا به طول ۲۴ کیلومتر از طرح ملی و ۱۶ کیلومتر از طرح استانی به اتمام رسیده و در مرحله تدقیق نقشه ها می باشد.

۷- نشانه گذاری حد بستر تالابها

پس از نهایی شدن نقشه های حد بستر و حریم تالاب انزلی و تالاب امیر کلاویه و تامین اعتبار از طرف شرکت مدیریت منابع آب ایران عملیات نشانه گذاری اجرایی خواهد شد.

۸- مطالعات پتانسیل یابی مصالح رودخانه ابی

تاکنون اعتباری برای پتانسیل یابی مصالح رودخانه ای برای رودخانه های استان گیلان به دفتر حفاظت و مهندسی رودخانه و سواحل این شرکت تخصیص داده نشده است.

۹- اعلام عمومی رودخانه ها

۱- رودخانه پیربازار، مرغک، پلنگ ور و خالکایی به طول ۱۰۸ کیلومتر اعلام عمومی گردیده و (نشانه گذاری) روپرگذاری آن نیز به اتمام رسیده است.

۲- اعلام عمومی رودخانه سفیدرود به اتمام رسیده و با توجه به اعتبار ملی تخصیص داده شده در سال جاری عملیات اجرایی نشانه گذاری شروع خواهد شد.

۱۰- اعلام عمومی تالابها

پس از تایید نقشه های حد بستر و حریم تالاب انزلی و تالاب امیر کلاویه توسط مدیر کل مهندسی رودخانه و سواحل شرکت مدیریت منابع آب ایران اعلام عمومی خواهد شد.

۱۱- تصویب طرح های مطالعات حد بستر و حریم و مرحله اول ساماندهی رودخانه ها

کلیه گزارش ها و نقشه های حد بستر و حریم تعداد ۲۵ رودخانه به طول ۳۸۷ کیلومتر از مشاوران مربوطه دریافت شده و اغلب گزارشها پس از بررسی های کارشناسی مورد تأیید قرار گرفته و نقشه هادر مرحله تدقیق میباشد که پس از تدقیق نهایی توسط واحدهای ذیربط مورد تصویب قرار خواهد گرفت.

تاریخ :

شماره :


پیوست :

بسمه تعالی

وزارت نیرو

شرکت مدیریت منابع آب ایران

شرکت سهامی آب منطقه‌ای گیلان



ISO9001-2008

۱۲- تصویب طرح‌های مطالعات تعیین حد بستر و حریم تالاب‌ها

کلیه گزارش‌ها و نقشه‌های حد بستر و حریم تالاب انزلی و تالاب امیر کلاهی از مشاوران مربوطه دریافت شده و اغلب گزارش‌ها پس از بررسی‌های کارشناسی مورد تأیید قرار گرفته و نقشه‌ها در مرحله تدقیق می‌باشد که پس از تدقیق نهایی توسط واحدهای ذیربط مورد تصویب قرار خواهد گرفت.

۱۳- تصویب طرح‌های مطالعات تعیین حد بستر و حریم سواحل دریا

کلیه گزارش‌ها و نقشه‌های حد بستر و حریم دریا در محدوده چابکسر تا کلاچای و همچنین زیبا کنار تا بوجاق از مشاوران مربوطه دریافت شده و اغلب گزارش‌ها پس از بررسی‌های کارشناسی مورد تأیید قرار گرفته و نقشه‌ها در مرحله تدقیق می‌باشد که پس از تدقیق نهایی توسط واحدهای ذیربط مورد تصویب قرار خواهد گرفت.

۱۴- آزادسازی تصرفات مزاحم به صورت سراسری (تدوین برنامه مدون آزادسازی)

شش ماهه اول سال ۹۴ از طرف امورهای آب استان آزاد سازی تصرفات مزاحم ۱۴ مورد اعلام شده است.

۱۵- اجرای برنامه مدون آزادسازی به صورت موردی

شش ماهه اول سال ۹۴ از طرف امورهای آب استان احکام صادره برای آزاد سازی تصرفات ۲۱ مورد اعلام شده است.

۱۶- شناسایی بازه‌های دارای پتانسیل اجاره بستر رودخانه‌ها

در شش ماهه اول سال ۹۴ بستر رودخانه به مساحت ۱۵۱۷ متر مربع برای کشت موقت به اشخاص حقیقی و حقوقی اجاره داده شده است.

۱۷- جانمایی نقشه‌های حد بستر و حریم رودخانه‌ها در طرح‌های هادی و تفصیلی و برگزاری جلسات استانی

مطالعات رودخانه‌ها به طول ۶۴۵ کیلومتر انجام شده و نقشه‌های آن برای پاسخگویی به مراجع ذیربط به امورهای آب شهرستانها ارسال شده است تا در تهیه طرح‌های هادی و تفصیلی (بنیاد مسکن و شهرداریها) را مورد استفاده قرار می‌گیرد.

تاریخ :
شماره :
پیوست :



ISO9001-2008

بسمه تعالی

وزارت نیرو

شرکت مدیریت منابع آب ایران

شرکت سهامی آب منطقه‌ای گیلان



۱۸- جانمایی نقشه‌های حد بستر و حریم رودخانه‌ها در سامانه کاداستر

کلیه نقشه‌های حد بستر و حریم رودخانه‌های پیربازار، مرغک، پلنگ ور و خالکایی به طول ۱۱۰ کیلومتر پس از اعلام عمومی و روپرگذاری به سازمان ثبت اسناد و املاک استان گیلان ارسال شده و مورد استفاده قرار می‌گیرد.

۱۹- آموزش طرح بهبود مدیریت رودخانه‌ها و سواحل کشور

در سال ۹۴ براساس نیاز دفتر حفاظت و مهندسی رودخانه و سواحل شرکت برای اجرای نمودن آیین نامه حد بستر و حریم رودخانه‌ها، دریا و تالاب‌ها و همچنین طرح بهبود مدیریت رودخانه‌ها و سواحل دوره‌های آموزشی در شرکت مدیریت منابع آب پیش بینی شده است که مقرر است در پاییز و زمستان برای کارشناسان دفتر اجرایی گردد.

آمار کلی موافقت‌های صادره شن و ماسه در بازدیدهای مشترک و درخواست‌های استعلامی

۳۷۷ مورد	تعداد درخواست‌های واصله استعلامی و مشترک
۱۶۳ مورد	تعداد موافقت‌ها
۳۰ مورد	تعداد تمدیدی‌ها
۲۱۴ مورد	تعداد مخالفتها
۹۶ مورد	مجوزهای صادره صنعت و معدن
۱۲۴۹۲۶۲ متر مکعب	حجم کل مجوزهای صادره توسط شرکت آب منطقه‌ای شامل بازدیدهای مشترک و استعلامی (بدون حجم تمدید شده‌ها)